



Datenquellen
 **Bayerisches
Straßeninformationssystem**
 Intranet: <https://baysis.bybn.de>
 Internet: www.baysis.bayern.de

Geodaten:
 © Bayerisches Straßeninformationssystem (BAYSIS)
 © Datenquellen: Bayerische Vermessungsverwaltung,
 GeoBasis-DE / BKG 2018 (Daten verändert)

F R E I S T A A T B A Y E R N
S t r a ß e n ü b e r s i c h t s k a r t e

St 2169; Ausbau westlich Vo...
 Ersteller: Markus Weiß
 Erstellungsdatum: 10.10.2023

Erstellt für Maßstab: 1:72.224
 0 1 Kilometer



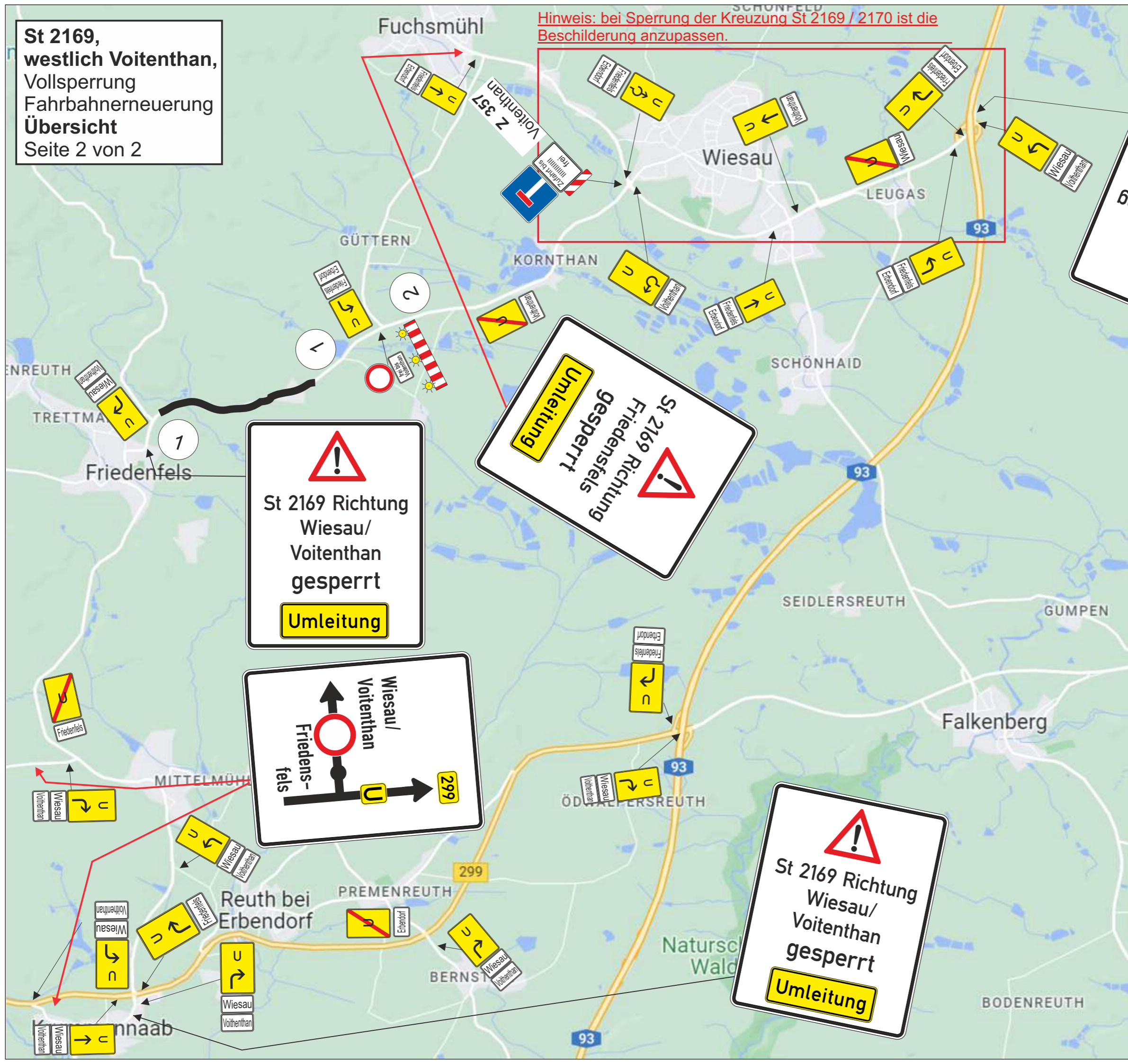


Tiepner GmbH
 Verkehrsbeschilderung
 Verkehrssicherung
 Bauschilder
 Lichtsignalanlagen
 ortsfeste Beschilderung
 Industriegebiet
 Hohe Straße 6
 08606 Oelsnitz
 Tel. 037421 / 22250 Fax 037421 / 22256
 Fachbetrieb und Mitglied der Interessenvertretung
 für Baustellensicherung und -organisation e. V. 
 erstellt: Silvio Lex (05.03.2024)

**St 2169,
westlich Voienthan,
Vollsperrung
Fahrbahnerneuerung
Übersicht
Seite 2 von 2**

Hinweis: bei Sperrung der Kreuzung St 2169 / 2170 ist die
Beschilderung anzupassen.

Baubetrieb: Scharnagl
Bauleiter: Herr Scharnagl
Bauzeit: 18.03. -31.10.2024



Umleitung
gesperrt
St 2169 Richtung
Friedensfels

!
St 2169 Richtung
Wiesau/
Voienthan
gesperrt

Umleitung

Umleitung
St 2169 Richtung
gesperrt
Friedensfels

Wiesau/
Voienthan
Friedens-
fels

299

!
St 2169 Richtung
Wiesau/
Voienthan
gesperrt

Umleitung

Im Bereich der Vollsperrung einmündende
Straßen u. Wege sind wie folgt abzusperren:

1		2	
	50 m		50 m
	100 m		100 m
	200 m		200 m
	300 m		300 m
	400 m		400 m

Tiepner GmbH

Verkehrsbeschilderung
Verkehrssicherung
Bauschilder
Lichtsignalanlagen
ortsfeste Beschilderung

Industriegebiet
Hohe Straße 6
08606 Oelsnitz
Tel. 037421 / 22250 Fax 037421 / 22256

Fachbetrieb und Mitglied der Interessenvertretung
für Baustellensicherung und -organisation e. V. **IVBO**